

«УТВЕРЖДАЮ»

Директор ГБПОУ КО «ККМТ»

  
Т.Ю. Драницына

11 ноября 2019 г.



## ПАСПОРТ ДОСТУПНОСТИ

объекта социальной инфраструктуры (ОСИ)

№ 1

### 1. Общие сведения об объекте

- 1.1. Наименование (вид) объекта: учебный корпус ГБПОУ КО «Калужский кадетский многопрофильный техникум»
- 1.2. Адрес объекта: 248021, Калужская обл, город Калуга, улица Московская, 245 тел./факс (4842)550-444, (4842)551-232 ; E-mail: pl6\_kaluga@mail.ru
- 1.3. Сведения о размещении объекта:
- отдельно стоящее здание 3 этажа, 2119,1 кв.м
  - наличие прилегающего земельного участка (да, нет); 6141,1 кв.м
- 1.4. Год постройки здания 1954 год, последнего капитального ремонта
- 1.5. Дата предстоящих плановых ремонтных работ: текущего 2019, капитального

### Сведения об организации, расположенной на объекте

- 1.6. Название организации (учреждения): Государственное бюджетное профессиональное образовательное учреждение Калужской области «Калужский кадетский многопрофильный техникум», (ГБПОУ КО «ККМТ»).
- 1.7. Юридический адрес организации (учреждения): 248021, Калужская обл, город Калуга, улица Московская, 245
- 1.8. Основание для пользования объектом: (оперативное управление, аренда, собственность)
- 1.9. Форма собственности: государственная; собственность Калужской области.
- 1.10. Территориальная принадлежность: региональная; Калужская область.
- 1.11. Вышестоящая организация: Министерство образования и науки Калужской области.
- 1.12. Адрес вышестоящей организации: 248016 г. Калуга, ул. Пролетарская 111; Телефон: (4842) 719-302, факс: (4842) 719-342, e-mail: minobr@adm.kaluga.ru

### 2. Характеристика деятельности организации на объекте

*(по обслуживанию населения)*

- 2.1. Сфера деятельности (здравоохранение, образование, социальная защита, физическая культура и спорт, культура, связь и информация, транспорт, жилой фонд, потребительский рынок и сфера услуг, другое)
- 2.2. Виды оказываемых услуг образовательные услуги в области среднего профессионального образования по подготовке специалистов среднего звена и квалифицированных рабочих.
- 2.3. Форма оказания услуг: (на объекте, с длительным пребыванием, в т.ч. проживанием, на дому, дистанционно)
- 2.4. Категории обслуживаемого населения по возрасту: (дети, взрослые трудоспособного возраста, пожилые; все возрастные категории)

«УТВЕРЖДАЮ»

Директор ГБПОУ КО «ККМТ»



Т.Ю. Драницына

" 11 " ноябрь 2019 г.

## ПАСПОРТ ДОСТУПНОСТИ

объекта социальной инфраструктуры (ОСИ)

№ 1

### 1. Общие сведения об объекте

- 1.1. Наименование (вид) объекта: учебный корпус ГБПОУ КО «Калужский кадетский многопрофильный техникум»
- 1.2. Адрес объекта: 248021, Калужская обл. город Калуга, улица Московская, 245 тел./факс (4842)550-444, (4842)551-232 ; E-mail: pl6\_kaluga@mail.ru
- 1.3. Сведения о размещении объекта:
  - отдельно стоящее здание 3 этажа, 2119,1 кв.м
  - наличие прилегающего земельного участка (да, нет); 6141,1 кв.м
- 1.4. Год постройки здания 1954 год, последнего капитального ремонта
- 1.5. Дата предстоящих плановых ремонтных работ: текущего 2019, капитального

### Сведения об организации, расположенной на объекте

- 1.6. Название организации (учреждения): Государственное бюджетное профессиональное образовательное учреждение Калужской области «Калужский кадетский многопрофильный техникум», (ГБПОУ КО «ККМТ»).
- 1.7. Юридический адрес организации (учреждения): 248021, Калужская обл. город Калуга, улица Московская, 245
- 1.8. Основание для пользования объектом: (оперативное управление, аренда, собственность)
- 1.9. Форма собственности: государственная; собственность Калужской области.
- 1.10. Территориальная принадлежность: региональная; Калужская область.
- 1.11. Вышестоящая организация: Министерство образования и науки Калужской области.
- 1.12. Адрес вышестоящей организации: 248016 г. Калуга, ул. Пролетарская 111; Телефон: (4842) 719-302, факс: (4842) 719-342, e-mail: minobr@adm.kaluga.ru

### 2. Характеристика деятельности организации на объекте

(по обслуживанию населения)

- 2.1. Сфера деятельности (здравоохранение, образование, социальная защита, физическая культура и спорт, культура, связь и информация, транспорт, жилой фонд, потребительский рынок и сфера услуг, другое)
- 2.2. Виды оказываемых услуг образовательные услуги в области среднего профессионального образования по подготовке специалистов среднего звена и квалифицированных рабочих.
- 2.3. Форма оказания услуг: (на объекте, с длительным пребыванием, в т.ч. проживанием, на дому, дистанционно)
- 2.4. Категории обслуживаемого населения по возрасту: (дети, взрослые трудоспособного возраста, пожилые; все возрастные категории)

2.5. Категории обслуживаемых инвалидов: инвалиды, передвигающиеся на коляске, инвалиды с нарушениями опорно-двигательного аппарата; нарушениями зрения, нарушениями слуха, нарушениями умственного развития

2.6. Плановая мощность: посещаемость (количество обслуживаемых в день), вместимость, пропускная способность 505 человек.

2.7. Участие в исполнении ИПР инвалида, ребенка-инвалида (да, нет) нет

### 3. Состояние доступности объекта для инвалидов и других маломобильных групп населения (МГН)

3.1. Путь следования к объекту пассажирским транспортом (описать маршрут движения с использованием пассажирского транспорта):

Маршрутный автобус, троллейбус:

- ✓ автобус №97 (маршрут «Швейная фабрика» - Канищево ост. ГПТУ №6);
  - ✓ автобус №98 (маршрут «Дом быта» - «деревня Лихун» ост. ГПТУ №6);
  - ✓ автобус № 90 (маршрут «Дубрава» - «пос. Северный» ост. ГПТУ №6);
  - ✓ автобус № 9 (маршрут «Рынок» - Канищево ост. ГПТУ №6);
  - ✓ троллейбус №5 (маршрут «Швейная фабрика – «пос. Северный» ост. ГПТУ №6);
  - ✓ троллейбус №6 (маршрут «Дубрава» - «пос. Северный» ост. ГПТУ №6);
  - ✓ троллейбус № 9 (маршрут «Рынок» - «пос. Северный» ост. ГПТУ №6);
- наличие адаптированного пассажирского транспорта к объекту: нет

3.2. Путь к объекту от ближайшей остановки пассажирского транспорта:

3.2.1. расстояние до учебного корпуса 300 - 400 м.

3.2.2 время движения (пешком) - 3-5 мин.

3.2.3 наличие выделенного от проезжей части пешеходного пути (да, нет);

3.2.4 Перекрестки: *нерегулируемые, регулируемые, со звуковой сигнализацией, таймером;*

*нет;*

3.2.5 Информация на пути следования к объекту: *акустическая, тактильная, визуальная;*

*нет;*

3.2.6 Перепады высоты на пути: *есть, нет.*

Их обустройство для инвалидов на коляске: *да, нет.*

3.3 Организация доступности объекта для инвалидов – форма обслуживания\*

№ п/п	Категория инвалидов (вид нарушения)	Вариант организации доступности объекта (формы обслуживания)*
1.	Все категории инвалидов и МГН <i>в том числе инвалиды:</i>	
2	передвигающиеся на креслах-колясках	ВНД
3	с нарушениями опорно-двигательного аппарата	ВНД
4	с нарушениями зрения	ВНД
5	с нарушениями слуха	ВНД
6	с нарушениями умственного развития	ДУ

### 3.4 Состояние доступности основных структурно-функциональных зон

№ п/п	Основные структурно-функциональные зоны	Состояние доступности, в том числе для основных категорий инвалидов**
1	Территория, прилегающая к зданию (участок)	ДП-И (У)
2	Вход (входы) в здание	ДП-И (К, О, У)
3	Путь (пути) движения внутри здания (в т.ч. пути эвакуации)	ДЧ-И (У)
4	Зона целевого назначения здания (целевого посещения объекта)	ДЧ-И (У)
5	Санитарно-гигиенические помещения	ДП-И (У)
6	Система информации и связи (на всех зонах)	ДП-И (У)
7	Пути движения к объекту (от остановки транспорта)	ДП-В

3.5. Итоговое заключение о состоянии доступности ОСИ: ДЧ-И

## 4. Управленческое решение

### 4.1. Рекомендации по адаптации основных структурных элементов объекта:

№ п/п	Основные структурно-функциональные зоны объекта	Рекомендации по адаптации объекта (вид работы)*
1	Территория, прилегающая к зданию (участок)	индивидуальное решение с ТСП
2	Вход (входы) в здание	Не нуждается
3	Путь (пути) движения внутри здания (в т.ч. пути эвакуации)	индивидуальное решение с ТСП
4	Зона целевого назначения здания (целевого посещения объекта)	индивидуальное решение с ТСП
5	Санитарно-гигиенические помещения	индивидуальное решение с ТСП
6	Система информации на объекте (на всех зонах)	индивидуальное решение с ТСП
7	Пути движения к объекту (от остановки транспорта)	Не нуждается
8	Все зоны и участки	индивидуальное решение с ТСП

4.2. Период проведения работ при выделении средств областного бюджет в рамках исполнения государственной программы Калужской области «Доступная среда в Калужской области» (2014-2020 годы).

4.3 Ожидаемый результат (по состоянию доступности) после выполнения работ по адаптации повышение уровня доступности объекта СОИ

Оценка результата исполнения программы, плана (по состоянию доступности) ДЧ-В

4.4. Для принятия решения требуется, требуется (нужное подчеркнуть):

- 4.4.1. согласование на Комиссии  
(наименование Комиссии по координации деятельности в сфере обеспечения доступной среды жизнедеятельности для инвалидов и других МГН)
- 4.4.2. согласование работ с надзорными органами (в сфере проектирования и строительства, архитектуры, охраны памятников, другое - указать)
- 4.4.3. техническая экспертиза; разработка проектно-сметной документации;
- 4.4.4. согласование с вышестоящей организацией (собственником объекта);
- 4.4.5. согласование с общественными организациями инвалидов

### 5. Особые отметки


Паспорт сформирован на основании:

1. Анкеты (информации об объекте) от «   »     20    г.,
2. Акта обследования объекта: № акта 2 от «27» 09 2019 г.
3. Решения Комиссии     от «   »     20    г.

**Комиссия, проводившая обследование и составление Паспорта доступности**

Председатель комиссии:

Директор ГБПОУ КО «ККМТ»

  
\_\_\_\_\_ Драницына Т.Ю.

Члены комиссии:

Зам.директора по УР

Зам.директора по АХР


Зам.директора по УПР

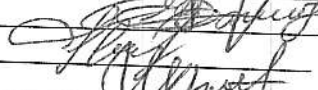
Зам.директора по БУ и ИТ

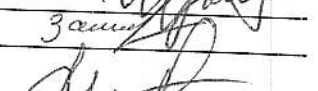
Социальный педагог


Председатель


профсоюзного комитета


  
\_\_\_\_\_ Голубева О.В.

  
\_\_\_\_\_ Семёнова Е.В.

  
\_\_\_\_\_ Фадеева А.И.

  
\_\_\_\_\_ Чумакова К.В.

  
\_\_\_\_\_ Замараева М.М.

  
\_\_\_\_\_ Молотилина Е.Е.



**Акт обследования  
объекта социальной инфраструктуры  
к паспорту доступности ОСИ**

№ 2

г. Калуга

«24» 09 2019 г.

**1. Общие сведения об объекте**

1.1. Наименование (вид) объекта Государственное бюджетное профессиональное образовательное учреждение Калужской области «Калужский кадетский многопрофильный техникум»

1.2. Адрес объекта : 248021, Калужская обл, город Калуга, улица Московская, 245  
тел./факс (4842)550-444, (4842)551-232; E-mail: pl6\_kaluga@mail.ru

1.3. Сведения о размещении объекта:

- отдельно стоящее здание 3 этажей, 2119,1 кв.м

- часть здания \_\_\_\_\_ этажей (или на \_\_\_\_\_ этаже), \_\_\_\_\_ кв.м

- наличие прилегающего земельного участка (да, нет); 6141,1 кв.м

1.4. Год постройки здания 1954 год, последнего капитального ремонта -

1.5. Дата предстоящих плановых ремонтных работ: текущего 2019, капитального -

1.6. Название организации (учреждения), (полное юридическое наименование

- согласно Уставу, краткое наименование) Государственное бюджетное профессиональное образовательное учреждение Калужской области «Калужский кадетский многопрофильный техникум», (ГБПОУ КО «ККМТ»).

1.7. Юридический адрес организации (учреждения) 248021, Калужская обл, город Калуга, улица Московская, 245

**2. Характеристика деятельности организации на объекте**

Дополнительная информация образование

3. Состояние доступности объекта

3.1 Путь следования к объекту пассажирским транспортом

(описать маршрут движения с использованием пассажирского транспорта)

Маршрутный автобус, троллейбус:

Маршрутный автобус, троллейбус:

✓ автобус №97 (маршрут «Швейная фабрика» - Канищево ост. ГПТУ №6);

✓ автобус №98 (маршрут «Дом быта» - «деревня Лихун» ост. ГПТУ №6);

✓ автобус № 90 (маршрут «Дубрава» - «пос. Северный» ост. ГПТУ №6);

✓ автобус № 9 (маршрут «Рынок» - Канищево ост. ГПТУ №6);

✓ троллейбус №5 (маршрут «Швейная фабрика – «пос. Северный» ост. ГПТУ №6);

✓ троллейбус №6 (маршрут «Дубрава» - «пос. Северный» ост. ГПТУ №6);

✓ троллейбус № 9 (маршрут «Рынок» - «пос. Северный» ост. ГПТУ №6);

- наличие адаптированного пассажирского транспорта к объекту: нет

3.2 Путь к объекту от ближайшей остановки пассажирского транспорта:

3.2.1 Расстояние до объекта от остановки транспорта 300 – 400 м

3.2.2 Время движения (пешком) 3-5 мин

3.2.3 Наличие выделенного от проезжей части пешеходного пути (да, нет),

3.2.4 Перекрестки: нерегулируемые; регулируемые, со звуковой сигнализацией, таймером; нет

3.2.5 Информация на пути следования к объекту: акустическая, тактильная, визуальная; нет

3.2.6 Перепады высоты на пути: есть, нет (лестница, ж/д пути)

Их обустройство для инвалидов на коляске: да, нет

3.3 Организация доступности объекта для инвалидов – форма обслуживания\*

№ п/п	Категория инвалидов (вид нарушения)	Вариант организации доступности объекта (формы обслуживания)*
1.	Все категории инвалидов и МГН <i>в том числе инвалиды:</i>	
2	передвигающиеся на креслах-колясках	ВНД
3	с нарушениями опорно-двигательного аппарата	ВНД
4	с нарушениями зрения	ВНД
5	с нарушениями слуха	ВНД
6	с нарушениями умственного развития	ДУ

3.4 Состояние доступности основных структурно-функциональных зон

№ п/п	Основные структурно-функциональные зоны	Состояние доступности, в том числе для основных категорий инвалидов**
1	Территория, прилегающая к зданию (участок)	ДП-И (У)
2	Вход (входы) в здание	ДП-И (К, О, У)
3	Путь (пути) движения внутри здания (в т.ч. пути эвакуации)	ДЧ-И (У)
4	Зона целевого назначения здания (целевого посещения объекта)	ДЧ-И (У)
5	Санитарно-гигиенические помещения	ДП-И (У)
6	Система информации и связи (на всех зонах)	ДП-И (У)
7	Пути движения к объекту (от остановки транспорта)	ДП-В

\*\*указывается: ДП-В - доступен полностью всем; ДП-И (К, О, С, Г, У) - доступен полностью избирательно (указать, каким категориям инвалидов); ДЧ-В - доступен частично всем; ДЧ-И (К, О, С, Г, У) - доступен частично избирательно (указать категории инвалидов); ДУ - доступно условно, ВНД - недоступно;

3.5. Итоговое заключение о состоянии доступности ОСИ: ДЧ-И

**Комиссия, проводившая обследование**

Председатель комиссии:

Директор ГБПОУ КО «ККМТ»

Члены комиссии:

Зам.директора по УР

Зам.директора по АХР


Зам.директора по УИР

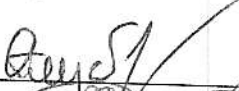
Зам.директора по БУ и ИТ


Социальный педагог

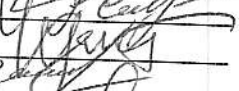
Председатель


профсоюзного комитета


  
Драницына Т.Ю.

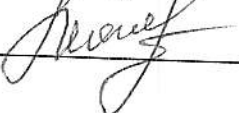
  
Голубева О.В.

  
Семёнова Е.В.

  
Фадеева А.И.

  
Чумакова К.В.

  
Замараева М.М.

  
Молотилина Е.Е.

«УТВЕРЖДАЮ»

Директор ГБПОУ КО «ККМТ»

 Т.Ю. Драницына

наблюдение 2019 г.



## ПАСПОРТ ДОСТУПНОСТИ

объекта социальной инфраструктуры (ОСИ)

№ 2

### 1. Общие сведения об объекте

- 1.1. Наименование (вид) объекта: учебный корпус ГБПОУ КО «Калужский кадетский многопрофильный техникум»
- 1.2. Адрес объекта: 248021, Калужская обл, город Калуга, улица Ленина, 23 тел./факс (4842)554-254; E-mail: pl6\_kaluga@mail.ru
- 1.3 Сведения о размещении объекта:
- отдельно стоящее здание 3 этажа, 13845 кв.м
  - наличие прилегающего земельного участка (да, нет); 5224,1 кв.м
- 1.4. Год постройки здания 1922 год, последнего капитального ремонта -
- 1.5. Дата предстоящих плановых ремонтных работ: текущего -, капитального -

### Сведения об организации, расположенной на объекте

- 1.6. Название организации (учреждения): Государственное бюджетное профессиональное образовательное учреждение Калужской области «Калужский кадетский многопрофильный техникум», (ГБПОУ КО «ККМТ»).
- 1.7. Юридический адрес организации (учреждения): 248021, Калужская обл, город Калуга, улица Московская, 245
- 1.8. Основание для пользования объектом: (оперативное управление, аренда, собственность)
- 1.9. Форма собственности: государственная; собственность Калужской области.
- 1.10. Территориальная принадлежность: региональная; Калужская область.
- 1.11. Вышестоящая организация: Министерство образования и науки Калужской области.
- 1.12. Адрес вышестоящей организации: 248016 г. Калуга, ул. Пролетарская 111; Телефон: (4842) 719-302, факс: (4842) 719-342, e-mail: minobr@adm.kaluga.ru

### 2. Характеристика деятельности организации на объекте

(по обслуживанию населения)

- 2.1 Сфера деятельности (здравоохранение, образование, социальная защита, физическая культура и спорт, культура, связь и информация, транспорт, жилой фонд, потребительский рынок и сфера услуг, другое)
- 2.2 Виды оказываемых услуг образовательные услуги в области среднего профессионального образования по подготовке специалистов среднего звена и квалифицированных рабочих.
- 2.3 Форма оказания услуг: (на объекте, с длительным пребыванием, в т.ч. проживанием, на дому, дистанционно)
- 2.4 Категории обслуживаемого населения по возрасту: (дети, взрослые трудоспособного возраста, пожилые; все возрастные категории)



2.5 Категории обслуживаемых инвалидов: инвалиды, передвигающиеся на коляске, инвалиды с нарушениями опорно-двигательного аппарата; нарушениями зрения, нарушениями слуха, нарушениями умственного развития

2.6 Плановая мощность: посещаемость (количество обслуживаемых в день), вместимость, пропускная способность 700 человек.

2.7 Участие в исполнении ИПР инвалида, ребенка-инвалида (да, нет) нет

### 3. Состояние доступности объекта для инвалидов и других маломобильных групп населения (МГН)

**3.1. Путь следования к объекту пассажирским транспортом (описать маршрут движения с использованием пассажирского транспорта):**

Маршрутный автобус, троллейбус:

- ✓ автобус №97 (маршрут «Швейная фабрика» - Канищево ост. «Машзавод»);
  - ✓ автобус №12 (маршрут «автовокзал Калуга-1» - «Шв. фабрика» ост. «Машзавод»);
  - ✓ автобус № 61 (маршрут «Дружбы» - «Швейная фабрика» ост. «Машзавод»);
  - ✓ автобус № 85 (маршрут «Швейная фабрика» - «мкр. Силикатный» ост. «Машзавод»);
  - ✓ троллейбус №1 (маршрут «автовокзал Калуга-1» – «парк им. Циолковского» ост. «Машзавод»);
  - ✓ троллейбус №12 (маршрут «автовокзал Калуга-1» - «Шв. фабрика» ост. «Машзавод»);
  - ✓ троллейбус №6 (маршрут «Дубрава»-«п. Северный»ост. «Сквер Комсомола»
  - ✓ маршрутное такси №90 (маршрут «Дубрава»-«п. Северный»ост. «Сквер Комсомола»
- наличие адаптированного пассажирского транспорта к объекту: нет

**3.2. Путь к объекту от ближайшей остановки пассажирского транспорта:**

3.2.1. Расстояние до учебного корпуса 300 - 400 м.

3.2.2. Время движения (пешком) - 3-5 мин.

3.2.3. Наличие выделенного от проезжей части пешеходного пути (да, нет);

3.2.4. Перекрестки: нерегулируемые, регулируемые, со звуковой сигнализацией, таймером; нет;

3.2.5 Информация на пути следования к объекту: акустическая, тактильная, визуальная; нет;

3.2.6 Перепады высоты на пути: есть, нет.

Их обустройство для инвалидов на коляске: да, нет.

**3.3 Организация доступности объекта для инвалидов – форма обслуживания\***

№ п/п	Категория инвалидов (вид нарушения)	Вариант организации доступности объекта (формы обслуживания)*
1.	Все категории инвалидов и МГН <i>в том числе инвалиды:</i>	
2	передвигающиеся на креслах-колясках	ВНД
3	с нарушениями опорно-двигательного аппарата	ВНД
4	с нарушениями зрения	ВНД
5	с нарушениями слуха	ВНД
6	с нарушениями умственного развития	ДУ

### 3.4 Состояние доступности основных структурно-функциональных зон

№ п/п	Основные структурно-функциональные зоны	Состояние доступности, в том числе для основных категорий инвалидов**
1	Территория, прилегающая к зданию (участок)	ДП-И (У)
2	Вход (входы) в здание	ДП-И (К, О, У)
3	Путь (пути) движения внутри здания (в т.ч. пути эвакуации)	ДЧ-И (У)
4	Зона целевого назначения здания (целевого посещения объекта)	ДЧ-И (У)
5	Санитарно-гигиенические помещения	ДП-И (У)
6	Система информации и связи (на всех зонах)	ДП-И (У)
7	Пути движения к объекту (от остановки транспорта)	ДП-В

\*\*указывается: ДП-В - доступен полностью всем; ДП-И (К, О, С, Г, У) - доступен полностью избирательно (указать, каким категориям инвалидов); ДЧ-В - доступен частично всем; ДЧ-И (К, О, С, Г, У) - доступен частично избирательно (указать категории инвалидов); ДУ - доступно условно, ВНД - недоступно;

3.5. Итоговое заключение о состоянии доступности ОСИ: ДЧ-И

## 4. Управленческое решение

### 4.1. Рекомендации по адаптации основных структурных элементов объекта:

№ п/п	Основные структурно-функциональные зоны объекта	Рекомендации по адаптации объекта (вид работы)*
1	Территория, прилегающая к зданию (участок)	индивидуальное решение с ТСР
2	Вход (входы) в здание	индивидуальное решение с ТСР
3	Путь (пути) движения внутри здания (в т.ч. пути эвакуации)	индивидуальное решение с ТСР
4	Зона целевого назначения здания (целевого посещения объекта)	индивидуальное решение с ТСР
5	Санитарно-гигиенические помещения	индивидуальное решение с ТСР
6	Система информации на объекте (на всех зонах)	индивидуальное решение с ТСР
7	Пути движения к объекту (от остановки транспорта)	индивидуальное решение с ТСР
8	Все зоны и участки	индивидуальное решение с ТСР

\*указывается один из вариантов (видов работ): не требуется; ремонт (текущий, капитальный); индивидуальное решение с ТСР; технические решения невозможны - организация альтернативной формы обслуживания

4.2. Период проведения работ в рамках исполнения при выделении средств областного бюджета в рамках исполнения государственной программы Калужской области «Доступная среда в Калужской области» (2014-2020 годы).

4.3 Ожидаемый результат (по состоянию доступности) после выполнения работ по адаптации повышение уровня доступности объекта СОИ

Оценка результата исполнения программы, плана (по состоянию доступности) ДЧ-В

4.4. Для принятия решения требуется, требуется (нужное подчеркнуть):

- 4.4.1.Согласование на Комиссии \_\_\_\_\_  
(наименование Комиссии по координации деятельности в сфере обеспечения доступной среды жизнедеятельности для инвалидов и других МГН)
- 4.4.2. Согласование работ с надзорными органами (в сфере проектирования и строительства, архитектуры, охраны памятников, другое - указать)
- 4.4.3.Техническая экспертиза; разработка проектно-сметной документации;
- 4.4.4.Согласование с вышестоящей организацией (собственником объекта);
- 4.4.5. Согласование с общественными организациями инвалидов

### 5. Особые отметки

Паспорт сформирован на основании:



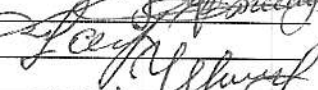
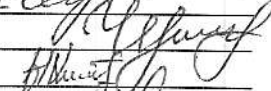
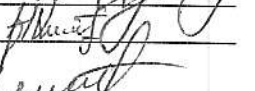
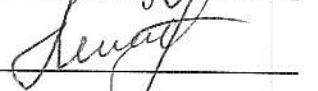
1. Анкеты (информации об объекте) от « \_\_\_\_ » \_\_\_\_\_ 20 \_\_\_\_ г.,
2. Акта обследования объекта: № акта 1 от «26» 09 2019 г.
3. Решения Комиссии \_\_\_\_\_ от « \_\_\_\_ » \_\_\_\_\_ 20 \_\_\_\_ г.

#### Комиссия, проводившая обследование и составление Паспорта доступности

Председатель комиссии:  
Директор ГБПОУ КО «ККМТ»

  
\_\_\_\_\_ Драницына Т.Ю.

Члены комиссии:  
Зам.директора по УР  
Зам.директора по АХР  
Зам.директора по УПР  
Зам.директора по БУ и ИТ  
Социальный педагог  
Председатель  
профсоюзного комитета

  
\_\_\_\_\_ Голубева О.В.  
  
\_\_\_\_\_ Семёнова Е.В.  
  
\_\_\_\_\_ Фадеева А.И.  
  
\_\_\_\_\_ Чумакова К.В.  
  
\_\_\_\_\_ Козлова Н.И.  
  
\_\_\_\_\_ Молотилина Е.Е.

**Акт обследования  
объекта социальной инфраструктуры  
к паспорту доступности ОСИ  
№ 1**

г. Калуга

«26» 09 2019 г.

**1. Общие сведения об объекте**

1.1. Наименование (вид) объекта Государственное бюджетное профессиональное образовательное учреждение Калужской области «Калужский кадетский многопрофильный техникум»

1.2. Адрес объекта : 248021, Калужская обл, город Калуга, улица Ленина, 23  
тел./факс (4842)554-254; E-mail: pl6\_kaluga@mail.ru

1.3. Сведения о размещении объекта:

- отдельно стоящее здание 3 этажей, 13845 кв.м

- часть здания \_\_\_\_\_ этажей (или на \_\_\_\_\_ этаже), \_\_\_\_\_ кв.м

- наличие прилегающего земельного участка (да, нет); 5224,1 кв.м

1.4. Год постройки здания 1922, последнего капитального ремонта -

1.5. Дата предстоящих плановых ремонтных работ: текущего -, капитального -

1.6. Название организации (учреждения), (полное юридическое наименование

- согласно Уставу, краткое наименование) Государственное бюджетное профессиональное образовательное учреждение Калужской области «Калужский кадетский многопрофильный техникум», (ГБПОУ КО «ККМТ»).

1.7. Юридический адрес организации (учреждения) 248021, Калужская обл, город Калуга, улица Московская, 245

**2. Характеристика деятельности организации на объекте**

Дополнительная информация образование

3. Состояние доступности объекта

3.1 Путь следования к объекту пассажирским транспортом

(описать маршрут движения с использованием пассажирского транспорта)

Маршрутный автобус, троллейбус:

- ✓ автобус №97 (маршрут «Швейная фабрика» - Канищево ост. «Машзавод»);
- ✓ автобус №12 (маршрут «автовокзал Калуга-1» - «Шв. фабрика» ост. «Машзавод»);
- ✓ автобус № 61 (маршрут «Дружбы» - «Швейная фабрика» ост. «Машзавод»);
- ✓ автобус № 85 (маршрут «Швейная фабрика» - «мкр. Силикатный» ост. «Машзавод»);
- ✓ троллейбус №1 (маршрут «автовокзал Калуга-1» – «парк им. Циолковского» ост. «Машзавод»);
- ✓ троллейбус №12 (маршрут «автовокзал Калуга-1» - «Шв. фабрика» ост. «Машзавод»);
- ✓ троллейбус №6 (маршрут «Дубрава»-«п. Северный»ост. «Сквер Комсомола»
- ✓ маршрутное такси №90 (маршрут «Дубрава»-«п. Северный»ост. «Сквер Комсомола»

- наличие адаптированного пассажирского транспорта к объекту: нет,

3.2 Путь к объекту от ближайшей остановки пассажирского транспорта:

3.2.1 Расстояние до объекта от остановки транспорта 300 – 400 м

3.2.2 Время движения (пешком) 3-5 мин



3.2.3 Наличие выделенного от проезжей части пешеходного пути (да, нет),

3.2.4 Перекрестки: нерегулируемые; регулируемые, со звуковой сигнализацией, таймером; нет

3.2.5 Информация на пути следования к объекту: акустическая, тактильная, визуальная; нет

3.2.6 Перепады высоты на пути: есть, нет (лестница, ж/д пути)

Их обустройство для инвалидов на коляске: да, нет

3.3 Организация доступности объекта для инвалидов – форма обслуживания\*

№ п/п	Категория инвалидов (вид нарушения)	Вариант организации доступности объекта (формы обслуживания)*
1.	Все категории инвалидов и МГН <i>в том числе инвалиды:</i>	
2	передвигающиеся на креслах-колясках	ВНД
3	с нарушениями опорно-двигательного аппарата	ВНД
4	с нарушениями зрения	ВНД
5	с нарушениями слуха	ВНД
6	с нарушениями умственного развития	ДУ

3.4 Состояние доступности основных структурно-функциональных зон

№ п \п	Основные структурно-функциональные зоны	Состояние доступности, в том числе для основных категорий инвалидов**
1	Территория, прилегающая к зданию (участок)	ДП-И (У)
2	Вход (входы) в здание	ДП-И (К, О, У)
3	Путь (пути) движения внутри здания (в т.ч. пути эвакуации)	ДЧ-И (У)
4	Зона целевого назначения здания (целевого посещения объекта)	ДЧ-И (У)
5	Санитарно-гигиенические помещения	ДП-И (У)
6	Система информации и связи (на всех зонах)	ДП-И (У)
7	Пути движения к объекту (от остановки транспорта)	ДП-В

\*\*указывается: ДП-В - доступен полностью всем; ДП-И (К, О, С, Г, У) - доступен полностью избирательно (указать, каким категориям инвалидов); ДЧ-В - доступен частично всем; ДЧ-И (К, О, С, Г, У) - доступен частично избирательно (указать категории инвалидов); ДУ - доступно условно, ВНД - недоступно;

3.5. Итоговое заключение о состоянии доступности ОСИ: ДЧ-И

**Комиссия, проводившая обследование**

Председатель комиссии:

Директор ГБПОУ КО «ККМТ»



Драницына Т.Ю.

Члены комиссии:

Зам.директора по УР

Зам.директора по АХР

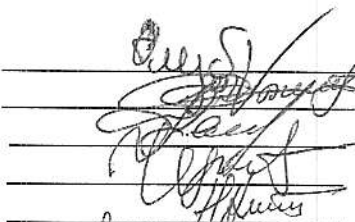
Зам.директора по УПР

Зам.директора по БУ и ИТ

Социальный педагог

Председатель

профсоюзного комитета



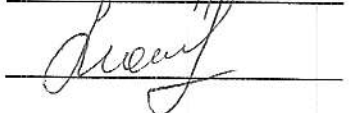
Голубева О.В.

Семёнова Е.В.

Фадеева А.И.

Чумакова К.В.

Козлова Н.И.



Молотилина Е.Е.

«УТВЕРЖДАЮ»

Директор ГБПОУ КО «ККМТ»

Т.Ю. Драницына

набор 2019 г.



## ПАСПОРТ ДОСТУПНОСТИ

объекта социальной инфраструктуры (ОСИ)

№ 2

### 1. Общие сведения об объекте

- 1.1. Наименование (вид) объекта: учебный корпус ГБПОУ КО «Калужский кадетский многопрофильный техникум»
- 1.2. Адрес объекта: 248021, Калужская обл, город Калуга, улица Ленина, 23 тел./факс (4842)554-254; E-mail: pl6\_kaluga@mail.ru
- 1.3 Сведения о размещении объекта:
- отдельно стоящее здание 3 этажа, 13845 кв.м
  - наличие прилегающего земельного участка (да, нет); 5224,1 кв.м
- 1.4. Год постройки здания 1922 год, последнего капитального ремонта -
- 1.5. Дата предстоящих плановых ремонтных работ: текущего -, капитального -

### Сведения об организации, расположенной на объекте

- 1.6. Название организации (учреждения): Государственное бюджетное профессиональное образовательное учреждение Калужской области «Калужский кадетский многопрофильный техникум», (ГБПОУ КО «ККМТ»).
- 1.7. Юридический адрес организации (учреждения): 248021, Калужская обл, город Калуга, улица Московская, 245
- 1.8. Основание для пользования объектом: (оперативное управление, аренда, собственность)
- 1.9. Форма собственности: государственная; собственность Калужской области.
- 1.10. Территориальная принадлежность: региональная; Калужская область.
- 1.11. Вышестоящая организация: Министерство образования и науки Калужской области.
- 1.12. Адрес вышестоящей организации: 248016 г. Калуга, ул. Пролетарская 111; Телефон: (4842) 719-302, факс: (4842) 719-342, e-mail: minobr@adm.kaluga.ru

### 2. Характеристика деятельности организации на объекте

(по обслуживанию населения)

- 2.1 Сфера деятельности (здравоохранение, образование, социальная защита, физическая культура и спорт, культура, связь и информация, транспорт, жилой фонд, потребительский рынок и сфера услуг, другое)
- 2.2 Виды оказываемых услуг образовательные услуги в области среднего профессионального образования по подготовке специалистов среднего звена и квалифицированных рабочих.
- 2.3 Форма оказания услуг: (на объекте, с длительным пребыванием, в т.ч. проживанием, на дому, дистанционно)
- 2.4 Категории обслуживаемого населения по возрасту: (дети, взрослые трудоспособного возраста, пожилые; все возрастные категории)

2.5 Категории обслуживаемых инвалидов: инвалиды, передвигающиеся на коляске, инвалиды с нарушениями опорно-двигательного аппарата; нарушениями зрения, нарушениями слуха, нарушениями умственного развития

2.6 Плановая мощность: посещаемость (количество обслуживаемых в день), вместимость, пропускная способность 700 человек.

2.7 Участие в исполнении ИПР инвалида, ребенка-инвалида (да, нет) нет

### 3. Состояние доступности объекта для инвалидов и других маломобильных групп населения (МГН)

3.1. Путь следования к объекту пассажирским транспортом (описать маршрут движения с использованием пассажирского транспорта):

Маршрутный автобус, троллейбус:

- ✓ автобус №97 (маршрут «Швейная фабрика» - Канищево ост. «Машзавод»);
  - ✓ автобус №12 (маршрут «автовокзал Калуга-1» - «Шв. фабрика» ост. «Машзавод»);
  - ✓ автобус № 61 (маршрут «Дружбы» - «Швейная фабрика» ост. «Машзавод»);
  - ✓ автобус № 85 (маршрут «Швейная фабрика» - «мкр. Силикатный» ост. «Машзавод»);
  - ✓ троллейбус №1 (маршрут «автовокзал Калуга-1» – «парк им. Циолковского» ост. «Машзавод»);
  - ✓ троллейбус №12 (маршрут «автовокзал Калуга-1» - «Шв. фабрика» ост. «Машзавод»);
  - ✓ троллейбус №6 (маршрут «Дубрава»-«п. Северный»ост. «Сквер Комсомола»
  - ✓ маршрутное такси №90 (маршрут «Дубрава»-«п. Северный»ост. «Сквер Комсомола»
- наличие адаптированного пассажирского транспорта к объекту: нет

3.2. Путь к объекту от ближайшей остановки пассажирского транспорта:

3.2.1. Расстояние до учебного корпуса 300 - 400 м.

3.2.2. Время движения (пешком) - 3-5 мин.

3.2.3. Наличие выделенного от проезжей части пешеходного пути (да, нет);

3.2.4. Перекрестки: нерегулируемые, регулируемые, со звуковой сигнализацией, таймером;  
нет;

3.2.5 Информация на пути следования к объекту: акустическая, тактильная, визуальная;  
нет;

3.2.6 Перепады высоты на пути: есть, нет.

Их обустройство для инвалидов на коляске: да, нет.

3.3 Организация доступности объекта для инвалидов – форма обслуживания\*

№ п/п	Категория инвалидов (вид нарушения)	Вариант организации доступности объекта (формы обслуживания)*
1.	Все категории инвалидов и МГН	
	<i>в том числе инвалиды:</i>	
2	передвигающиеся на креслах-колясках	ВНД
3	с нарушениями опорно-двигательного аппарата	ВНД
4	с нарушениями зрения	ВНД
5	с нарушениями слуха	ВНД
6	с нарушениями умственного развития	ДУ

### 3.4 Состояние доступности основных структурно-функциональных зон

№ п/п	Основные структурно-функциональные зоны	Состояние доступности, в том числе для основных категорий инвалидов**
1	Территория, прилегающая к зданию (участок)	ДП-И (У)
2	Вход (входы) в здание	ДП-И (К, О, У)
3	Путь (пути) движения внутри здания (в т.ч. пути эвакуации)	ДЧ-И (У)
4	Зона целевого назначения здания (целевого посещения объекта)	ДЧ-И (У)
5	Санитарно-гигиенические помещения	ДП-И (У)
6	Система информации и связи (на всех зонах)	ДП-И (У)
7	Пути движения к объекту (от остановки транспорта)	ДП-В

\*\*указывается: ДП-В - доступен полностью всем; ДП-И (К, О, С, Г, У) - доступен полностью избирательно (указать, каким категориям инвалидов); ДЧ-В - доступен частично всем; ДЧ-И (К, О, С, Г, У) - доступен частично избирательно (указать категории инвалидов); ДУ - доступно условно, ВНД - недоступно;

3.5. Итоговое заключение о состоянии доступности ОСИ: ДЧ-И

## 4. Управленческое решение

### 4.1. Рекомендации по адаптации основных структурных элементов объекта:

№ п/п	Основные структурно-функциональные зоны объекта	Рекомендации по адаптации объекта (вид работы)*
1	Территория, прилегающая к зданию (участок)	индивидуальное решение с ТСР
2	Вход (входы) в здание	индивидуальное решение с ТСР
3	Путь (пути) движения внутри здания (в т.ч. пути эвакуации)	индивидуальное решение с ТСР
4	Зона целевого назначения здания (целевого посещения объекта)	индивидуальное решение с ТСР
5	Санитарно-гигиенические помещения	индивидуальное решение с ТСР
6	Система информации на объекте (на всех зонах)	индивидуальное решение с ТСР
7	Пути движения к объекту (от остановки транспорта)	индивидуальное решение с ТСР
8	Все зоны и участки	индивидуальное решение с ТСР

\*указывается один из вариантов (видов работ): не требуется; ремонт (текущий, капитальный); индивидуальное решение с ТСР; технические решения невозможны - организация альтернативной формы обслуживания

4.2. Период проведения работ в рамках исполнения при выделении средств областного бюджет в рамках исполнения государственной программы Калужской области «Доступная среда в Калужской области» (2014-2020 годы).

4.3 Ожидаемый результат (по состоянию доступности) после выполнения работ по адаптации повышение уровня доступности объекта СОИ

Оценка результата исполнения программы, плана (по состоянию доступности) ДЧ-В

4.4. Для принятия решения требуется, требуется (нужное подчеркнуть):



- 4.4.1.Согласование на Комиссии \_\_\_\_\_  
 (наименование Комиссии по координации деятельности в сфере обеспечения доступной среды жизнедеятельности для инвалидов и других МГН)
- 4.4.2. Согласование работ с надзорными органами (в сфере проектирования и строительства, архитектуры, охраны памятников, другое - указать)
- 4.4.3.Техническая экспертиза; разработка проектно-сметной документации;
- 4.4.4.Согласование с вышестоящей организацией (собственником объекта);
- 4.4.5. Согласование с общественными организациями инвалидов

### 5. Особые отметки

Паспорт сформирован на основании:

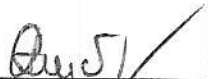
1. Анкеты (информации об объекте) от «\_\_\_» \_\_\_\_\_ 20\_\_\_ г.,
2. Акта обследования объекта: № акта 1 от «26» 09 20 19 г.
3. Решения Комиссии \_\_\_\_\_ от «\_\_\_» \_\_\_\_\_ 20\_\_\_ г.


### Комиссия, проводившая обследование и составление Паспорта доступности

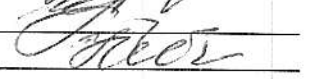
Председатель комиссии:  
 Директор ГБПОУ КО «ККМТ»


  
 \_\_\_\_\_ Драницына Т.Ю.


Члены комиссии:  
 Зам.директора по УР  
 Зам.директора по АХР  
 Зам.директора по УПР  
 Зам.директора по БУ и ИТ  
 Социальный педагог  
 Председатель профсоюзного комитета


  
 \_\_\_\_\_ Голубева О.В.

  
 \_\_\_\_\_ Семёнова Е.В.

  
 \_\_\_\_\_ Фадеева А.И.

  
 \_\_\_\_\_ Чумакова К.В.

  
 \_\_\_\_\_ Козлова Н.И.

  
 \_\_\_\_\_ Молотилина Е.Е.

**Акт обследования  
объекта социальной инфраструктуры  
к паспорту доступности ОСИ  
№ 1**

г. Калуга

«26» 09 2019 г.

**1. Общие сведения об объекте**

1.1. Наименование (вид) объекта Государственное бюджетное профессиональное образовательное учреждение Калужской области «Калужский кадетский многопрофильный техникум»

1.2. Адрес объекта : 248021, Калужская обл, город Калуга, улица Ленина, 23  
тел./факс (4842)554-254; E-mail: pl6\_kaluga@mail.ru

1.3. Сведения о размещении объекта:

- отдельно стоящее здание 3 этажей, 13845 кв.м

- часть здания \_\_\_\_\_ этажей (или на \_\_\_\_\_ этаже), \_\_\_\_\_ кв.м

- наличие прилегающего земельного участка (да, нет); 5224,1 кв.м

1.4. Год постройки здания 1922, последнего капитального ремонта -

1.5. Дата предстоящих плановых ремонтных работ: текущего -, капитального -

1.6. Название организации (учреждения), (полное юридическое наименование

- согласно Уставу, краткое наименование) Государственное бюджетное профессиональное образовательное учреждение Калужской области «Калужский кадетский многопрофильный техникум», (ГБПОУ КО «ККМТ»).

1.7. Юридический адрес организации (учреждения) 248021, Калужская обл, город Калуга, улица Московская, 245

**2. Характеристика деятельности организации на объекте**

Дополнительная информация образование

**3. Состояние доступности объекта**

**3.1 Путь следования к объекту пассажирским транспортом**

(описать маршрут движения с использованием пассажирского транспорта)

Маршрутный автобус, троллейбус:

- ✓ автобус №97 (маршрут «Швейная фабрика» - Канищево ост. «Машзавод»);
- ✓ автобус №12 (маршрут «автовокзал Калуга-1» - «Шв. фабрика» ост. «Машзавод»);
- ✓ автобус № 61 (маршрут «Дружбы» - «Швейная фабрика» ост. «Машзавод»);
- ✓ автобус № 85 (маршрут «Швейная фабрика» - «мкр. Силикатный» ост. «Машзавод»);
- ✓ троллейбус №1 (маршрут «автовокзал Калуга-1» – «парк им. Циолковского» ост. «Машзавод»);
- ✓ троллейбус №12 (маршрут «автовокзал Калуга-1» - «Шв. фабрика» ост. «Машзавод»);
- ✓ троллейбус №6 (маршрут «Дубрава»-«п. Северный»ост. «Сквер Комсомола»
- ✓ маршрутное такси №90 (маршрут «Дубрава»-«п. Северный»ост. «Сквер Комсомола»

- наличие адаптированного пассажирского транспорта к объекту: нет,

**3.2 Путь к объекту от ближайшей остановки пассажирского транспорта:**

3.2.1 Расстояние до объекта от остановки транспорта 300 – 400 м

3.2.2 Время движения (пешком) 3-5 мин

3.2.3 Наличие выделенного от проезжей части пешеходного пути (да, нет),

3.2.4 Перекрестки: нерегулируемые; регулируемые, со звуковой сигнализацией, таймером; нет

3.2.5 Информация на пути следования к объекту: акустическая, тактильная, визуальная; нет

3.2.6 Перепады высоты на пути: есть, нет (лестница, ж/д пути)

Их обустройство для инвалидов на коляске: да, нет

### 3.3 Организация доступности объекта для инвалидов – форма обслуживания\*

№ п/п	Категория инвалидов (вид нарушения)	Вариант организации доступности объекта (формы обслуживания)*
1.	Все категории инвалидов и МГН <i>в том числе инвалиды:</i>	
2	передвигающиеся на креслах-колясках	ВНД
3	с нарушениями опорно-двигательного аппарата	ВНД
4	с нарушениями зрения	ВНД
5	с нарушениями слуха	ВНД
6	с нарушениями умственного развития	ДУ

### 3.4 Состояние доступности основных структурно-функциональных зон

№ п/п	Основные структурно-функциональные зоны	Состояние доступности, в том числе для основных категорий инвалидов**
1	Территория, прилегающая к зданию (участок)	ДП-И (У)
2	Вход (входы) в здание	ДП-И (К, О, У)
3	Путь (пути) движения внутри здания (в т.ч. пути эвакуации)	ДЧ-И (У)
4	Зона целевого назначения здания (целевого посещения объекта)	ДЧ-И (У)
5	Санитарно-гигиенические помещения	ДП-И (У)
6	Система информации и связи (на всех зонах)	ДП-И (У)
7	Пути движения к объекту (от остановки транспорта)	ДП-В

\*\*указывается: ДП-В - доступен полностью всем; ДП-И (К, О, С, Г, У) - доступен полностью избирательно (указать, каким категориям инвалидов); ДЧ-В - доступен частично всем; ДЧ-И (К, О, С, Г, У) - доступен частично избирательно (указать категории инвалидов); ДУ - доступно условно, ВНД - недоступно;

3.5. Итоговое заключение о состоянии доступности ОСИ: ДЧ-И

#### Комиссия, проводившая обследование

Председатель комиссии:

Директор ГБПОУ КО «ККМТ»

Драницына Т.Ю.

Члены комиссии:

Зам.директора по УР

Зам.директора по АХР

Зам.директора по УПР

Зам.директора по БУ и ИТ

Социальный педагог

Председатель

профсоюзного комитета

Голубева О.В.

Семёнова Е.В.

Фадеева А.И.

Чумакова К.В.

Козлова Н.И.

Молотилина Е.Е.